



**КОМИТЕТ ИМУЩЕСТВЕННЫХ ОТНОШЕНИЙ  
АДМИНИСТРАЦИИ ПЕРМСКОГО МУНИЦИПАЛЬНОГО РАЙОНА**

**РЕШЕНИЕ**  
о размещении объектов № 297

Пермский край  
Пермский район

26.04.2021 ,

Комитет имущественных отношений администрации Пермского муниципального района разрешает ОАО «МРСК Урала» (ИНН 6671163413, ОГРН 1056604000970, почтовый адрес: 614016, г. Пермь, ул. Инженерная, д. 17)

размещение объекта «Строительство СТП 10/0,4 кВ, ВЛ 10 кВ с установкой ПРВТ, ВЛ 0,4 кВ с установкой ПУ для электроснабжения объектов ЛПХ по адресу: Пермский край, Пермский район, Усть-Качкинское с/п, южнее д. Моргали (4500064247)»

на землях государственная собственность на которые не разграничена

на срок бессрочно

Местоположение: Пермский край, Пермский район, Усть-Качкинское с/п, южнее д. Моргали.

Приложение: схема предполагаемых к использованию земель или части земельного участка.

Председатель комитета имущественных отношений администрации Пермского муниципального района

  
(подпись, печать)

Г.В. Мюрсов

## Схема предполагаемых к использованию земель или части земельного участка

**Объект:** "Строительство СТП 10/0,4 кВ, ВЛ 10 кВ с установкой ПРВТ, ВЛ 0,4 кВ с установкой ПУ для электроснабжения объекта ЛПХ по адресу: Пермский край, Пермский район, Усть-Качкинское с/п, южнее д.Моргали (4500064247)"

**Местоположение:** Пермский край, Пермский р-н, Усть-Качкинское с/п, южнее д..Моргали

**Площадь земель или части земельного участка, кв.м.: 2245**

**Категория земель:** Земли сельскохозяйственного назначения

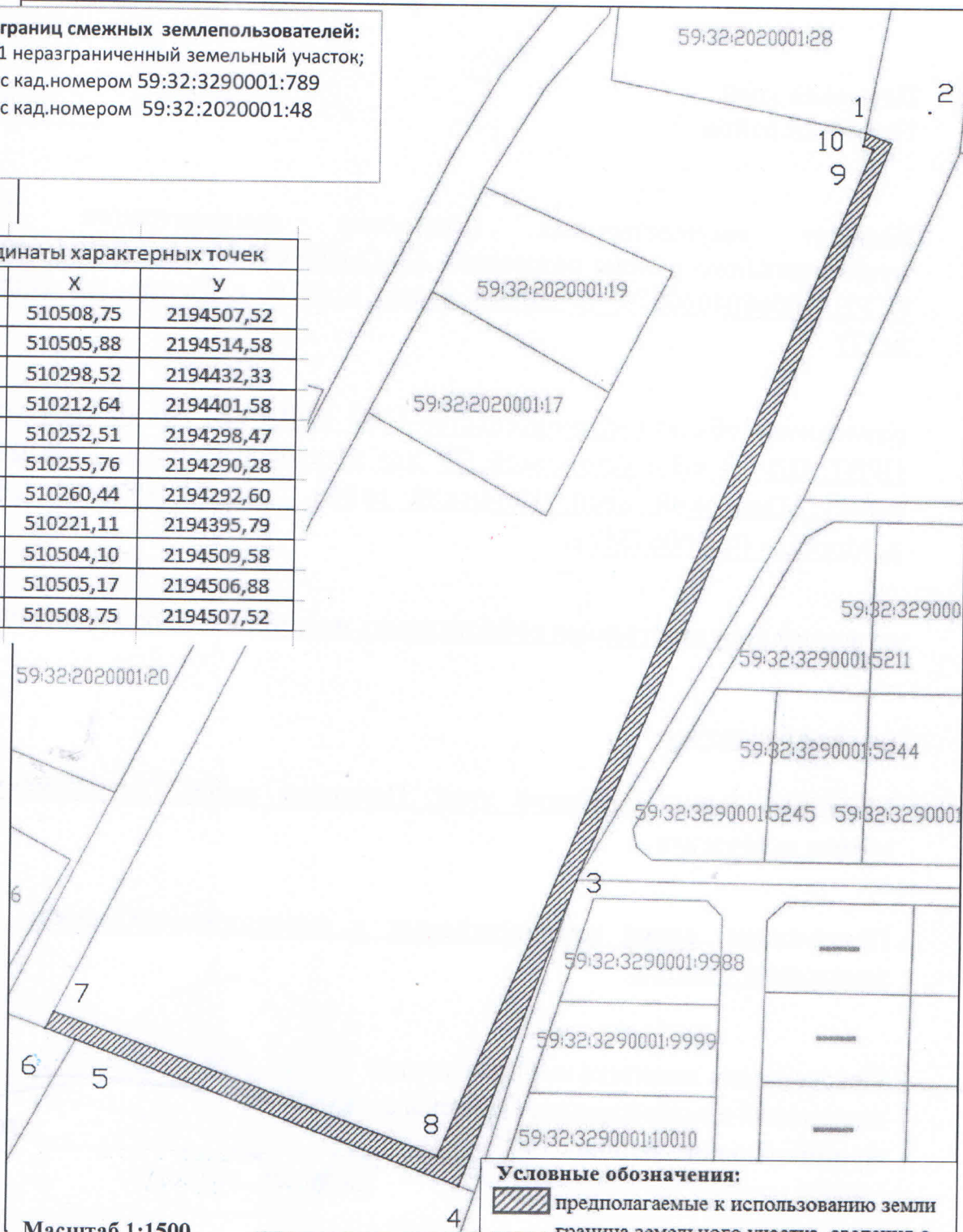
**Вид разрешенного использования земельного участка:**

**Цель использования:** под объекты инженерного оборудования Электроснабжения (Строительство СТП 10/0,4 кВ, ВЛ 10 кВ с установкой ПРВТ, ВЛ 0,4 кВ с установкой ПУ для электроснабжения объекта ЛПХ по адресу: Пермский край, Пермский район, Усть-Качкинское с/п, южнее д.Моргали (4500064247))




**Описание границ смежных землепользователей:**

1-4, 5-6, 7-1 неразграниченный земельный участок;  
4-5 зем.уч.с кад.номером 59:32:3290001:789  
6-7 зем.уч.с кад.номером 59:32:2020001:48

Координаты характерных точек		
№	X	Y
1	510508,75	2194507,52
2	510505,88	2194514,58
3	510298,52	2194432,33
4	510212,64	2194401,58
5	510252,51	2194298,47
6	510255,76	2194290,28
7	510260,44	2194292,60
8	510221,11	2194395,79
9	510504,10	2194509,58
10	510505,17	2194506,88
1	510508,75	2194507,52



**Условные обозначения:**

-  предполагаемые к использованию земли
-  граница земельного участка, сведения о котором внесены в ГКН
-  1 характерные точки границы испрашиваемого земельного участка

Заявитель:



И.А.Ю.Кожевников